



# APPROCHE A VUE

Terrain privé

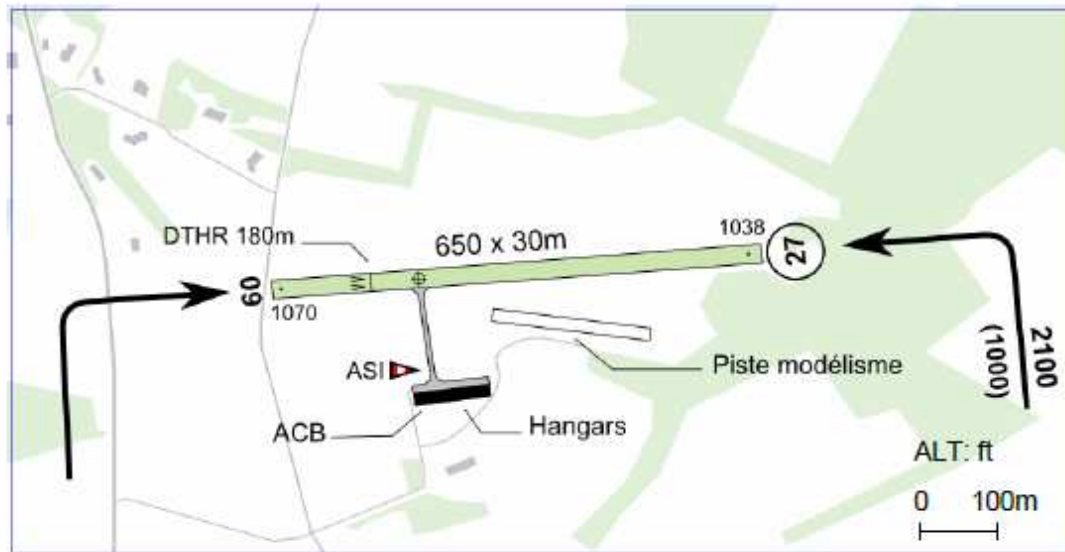
# SABONNERES

15 DEC 13

LF3126

		<b>ALT AD: 1063 (38 hPa)</b> LAT : 43 27 20 N LONG : 001 04 26 E	<b>LF3126</b> VAR: 0°
--	---	--	--------------------------

A/A : 123.500



RWY	QFU	Dimension	Nature	TODA	ASDA	LDA
09	09	650 x 30	Herbe	650	650	470
27	27			650	650	650

## SABONNERES

### Consignes particulières

#### Conditions générales d'utilisation de l'aérodrome

AD réservé aux pilotes inscrits sur la liste déposée en Préfecture des pilotes autorisés à utiliser l'aérodrome.

#### Procédures et consignes particulières

QFU 27 préférentiel cause LDA plus grande et piste en légère montée vers l'ouest.

### Arrivée:

Ne pas survoler le nord du terrain (riverains)  
Présentation Verticale 2100ft QNH, vérifier la présence de modélistes  
Annoncer sur 123,5 son intention d'atterrissage

**Panne radio:** Verticale terrain OBLIGATOIRE

### Informations diverses

Situation: 1,5 km SE Sabonnères (Haute-Garonne)

ATS: NIL

VFR de nuit: Non agréé

Exploitant aérodrome: ACB

Douanes: NIL

AVT: NIL

Hangars pour ACFT de passage: Possible

ACB: Aéroclub du Savès René Couzinet

Tél: +33 6 80 75 73 56 / +33 6 71 28 34 22

Email: philippe.chenevier@wanadoo.fr

### Piste modélistes

